


LEGENDA TYPŮ ČAR

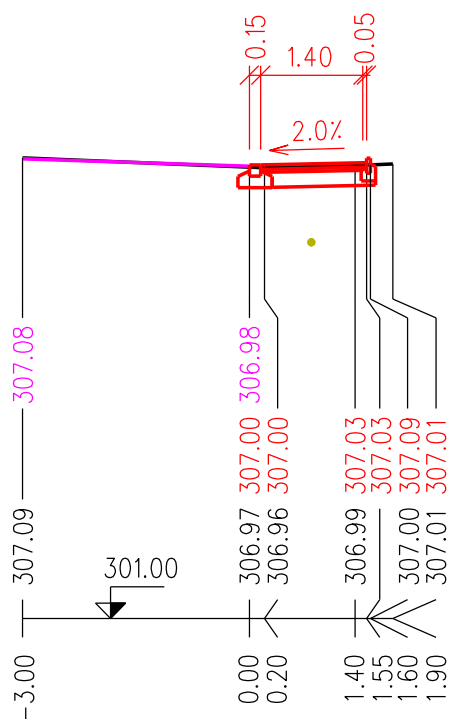
- TERÉN
- CHODNÍK
- REKONSTRUKCE KOMUNIKACE SAMOSTATNÁ PD
- PLYNOVODNÍ VEDENÍ STL PODZ.
- SDĚLOVACÍ VEDENÍ PODZ.

PŘED ZAPOČETÍM PRACÍ NUTNO VYTÝČIT
VEŠKERÁ PODZEMNÍ VEDENÍ !

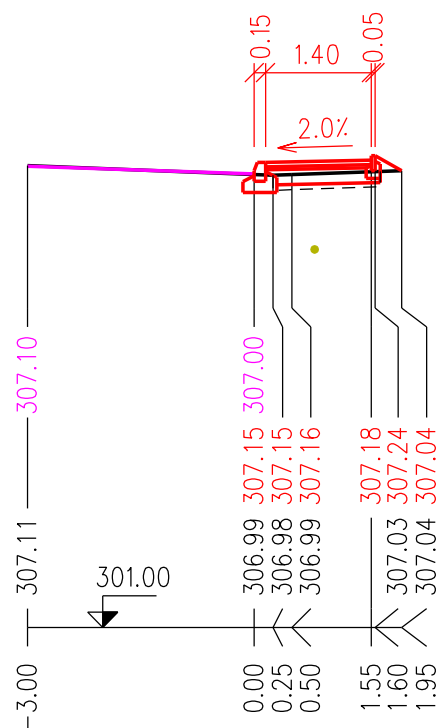
SOUŘADNICOVÝ SYSTÉM JTSK
VÝŠKOVÝ SYSTÉM BPV

Vypracoval	Zodpovědný Projektant	Zodpovědný Zástupce	Kontrola	 groprojekce Litomyšl s.r.o. ROKYCANOVA 114/IV VYSOKÉ MÝTO 566 01 tel. 465 423 691 - 2 E-mail: agroprojekce@agroprojekce.cz	
Tomáš Hrdonka	Tomáš Hrdonka	Ing. Jakoubek Jaroslav	Ing. Tměj Jaroslav		
Kraj : Královéhradecký		PÚsRP : Jičín			
MěÚ : Dřevěnice					
Investor : Obec Dřevěnice, č.p. 56, 507 13 Železnice					
Akce : Chodník v lokalitě " Dolánky " v obci Dřevěnice				Stupeň :	DSP + DPS
				Datum :	05. 2025
				Formát :	5 A4
				Zak.číslo :	008 30/25
				Měřítko :	1:100
Obsah : Příčné řezy - SO - 101				Příloha :	D.1.2.4.

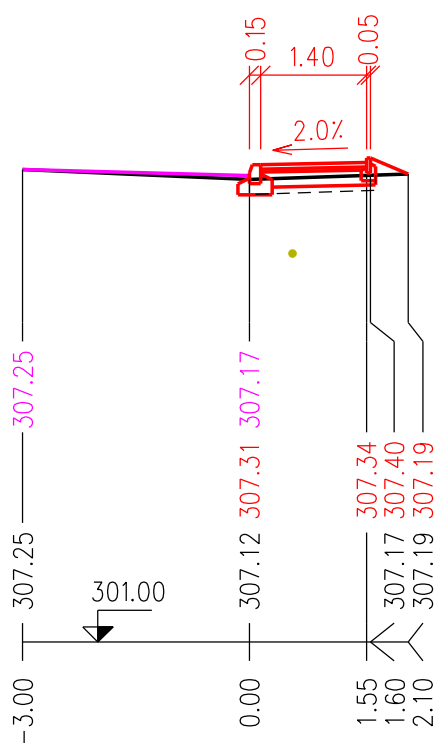
ŘEZ 1 km 0.00000 1:100



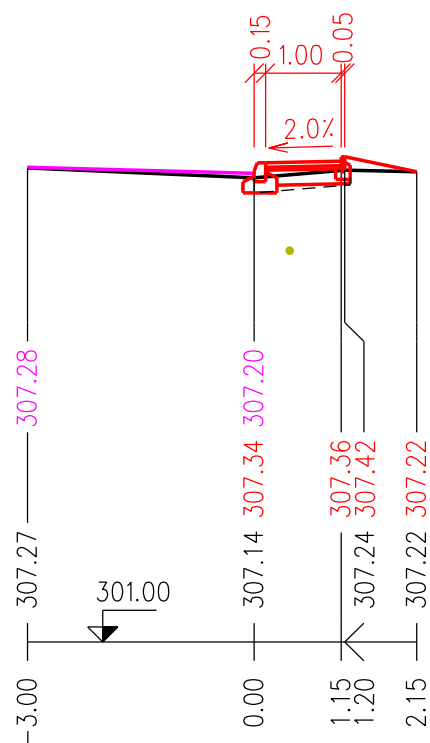
ŘEZ 2 km 0.00100 1:100



ŘEZ 3 km 0.00680 1:100

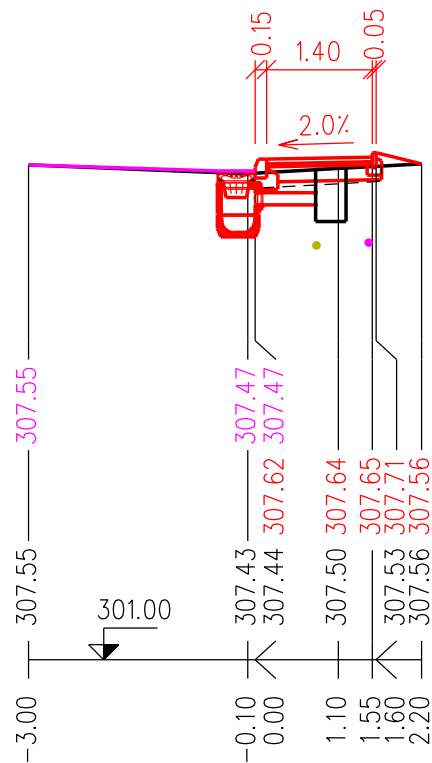


ŘEZ 4 km 0.00770 1:100

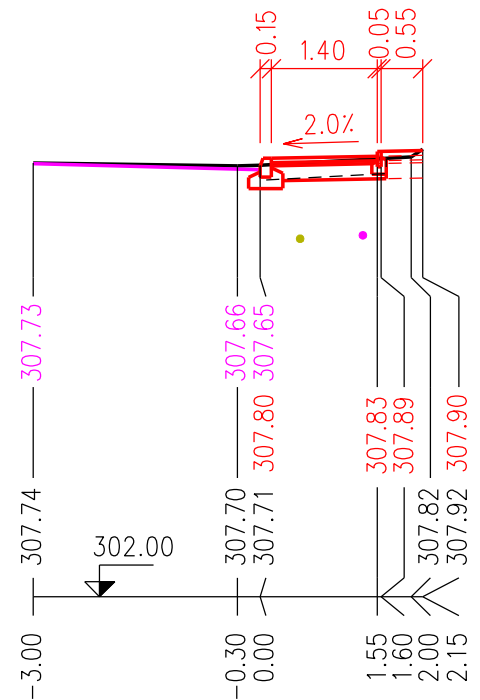


PŘÍČNÝ ŘEZ 1,2,3,4,

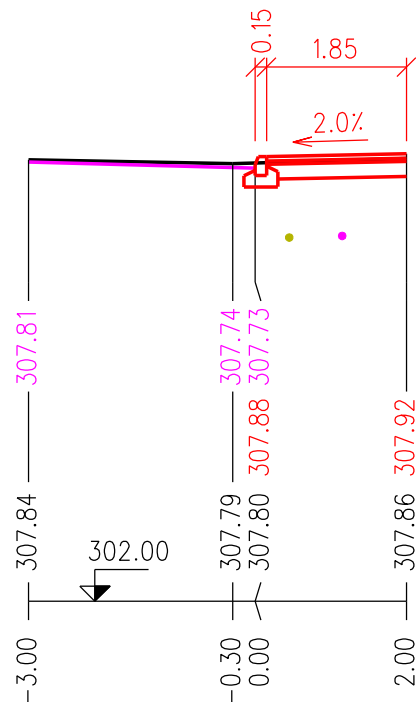
ŘEZ 5 km 0.01790 1:100



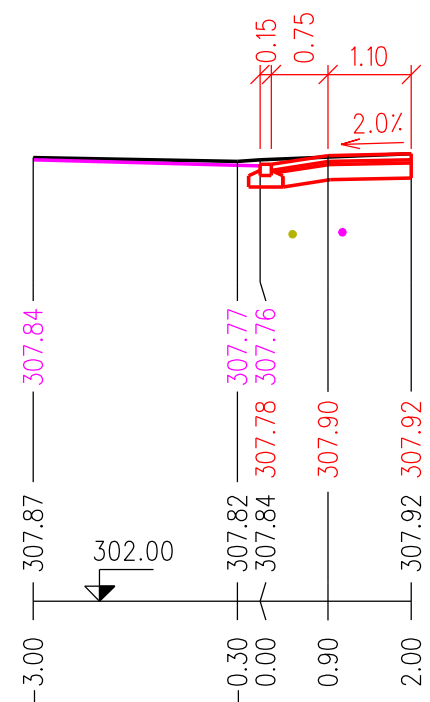
ŘEZ 6 km 0.02500 1:100



ŘEZ 7 km 0.02820 1:100

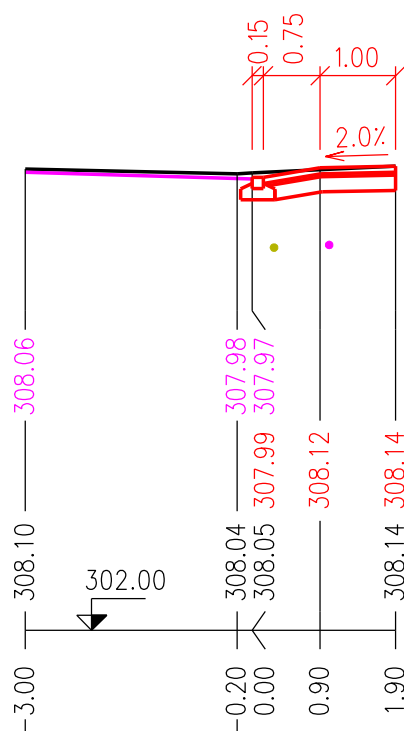


ŘEZ 8 km 0.02920 1:100

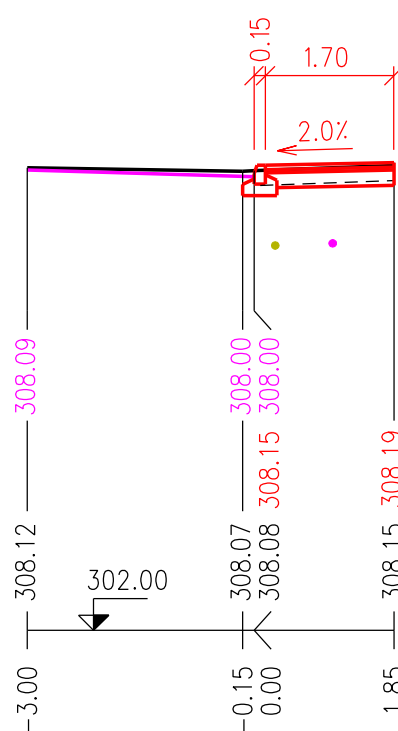


PŘÍČNÝ ŘEZ 5,6,7,8,

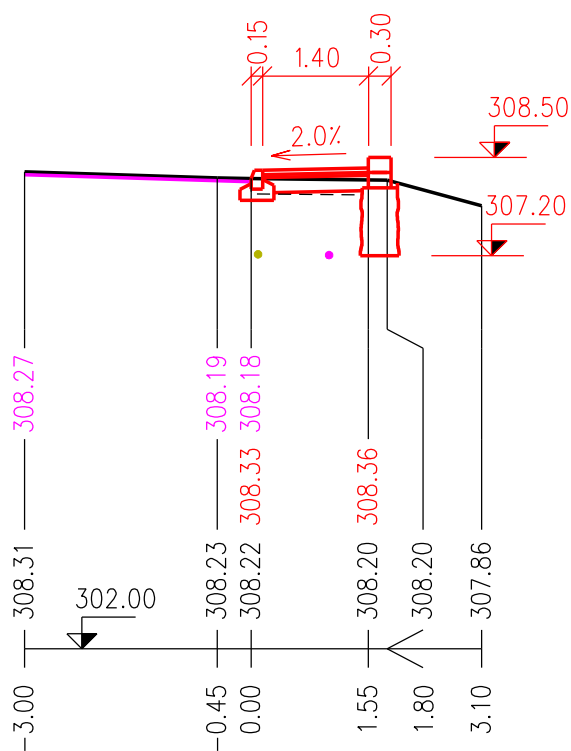
ŘEZ 9 km 0.03770 1:100



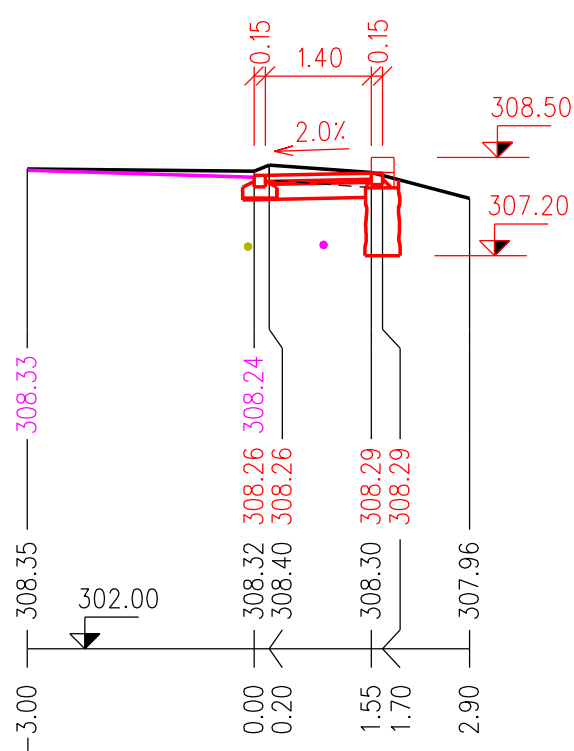
ŘEZ 10 km 0.03870 1:100



ŘEZ 11 km 0.04660 1:100

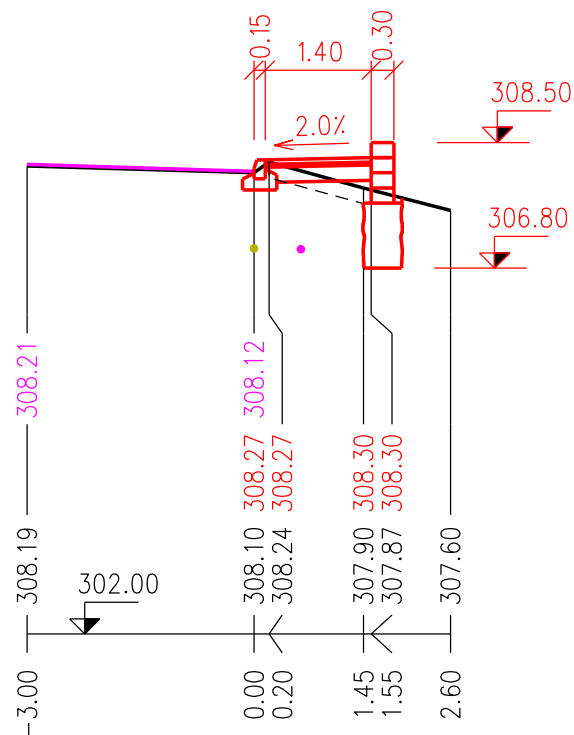


ŘEZ 12 km 0.05660 1:100

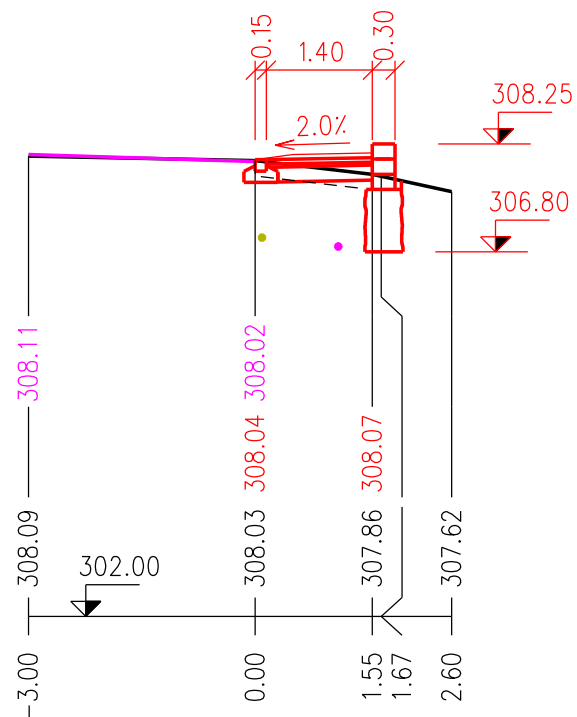


PŘÍČNÝ ŘEZ 9,10,11,12,

ŘEZ 13 km 0.06460 1:100



ŘEZ 14 km 0.06870 1:100



PŘÍČNÝ ŘEZ 13,14,